


# Die Umwallung der Stadt Strassburg i/E. im Jahre 1576


nach Skizzen von SPECKLIN.

Der hierin befindliche Situationsplan ist nach einer Original-Handzeichnung (1678) eingezeichnet.

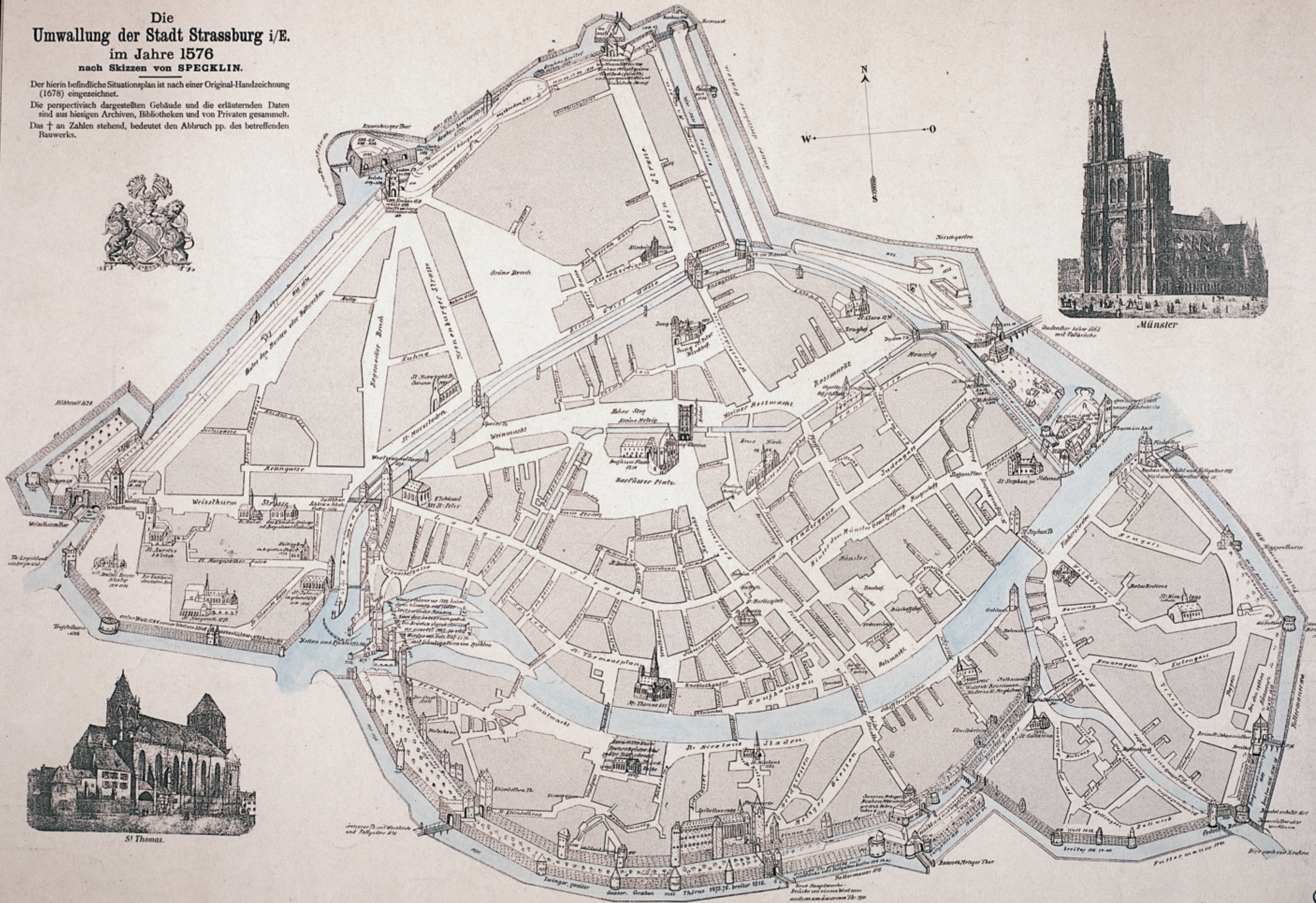
Die perspectivisch dargestellten Gebäude und die erläuternden Daten sind aus hiesigen Archiven, Bibliotheken und von Privaten gesammelt. Das † an Zahlen stehend, bedeutet den Abbruch pp. des betreffenden Bauwerks.



Münster



St. Thomas.



direction urbanisme  
et territoires  
géomatique et  
connaissance du territoire  
1, parc de l'Écluse - 67076 Strasbourg cedex  
www.sis.strasbourg.eu  
Date d'édition: Janvier 2019



Coll et photo B.N.U. Strasbourg  
M.CARTE: 1.250  
Lessing et Mehlbreuer, Hubert Ed., 1830  
Taille originale: 55,8 x 36,3 cm